














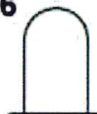










Mapové značky

























1 	2 	3 
4  <small>(modrá)</small>	5  <small>(oranžová)</small>	6  <small>(oranžová)</small>
6  <small>(oranžová)</small>	7  <small>(oranžová)</small>	9  <small>(modrá)</small>
10  <small>(modrá)</small>	11  <small>(modrá)</small>	12  <small>(modrá)</small>

1. Zpevněná cesta
2. Pěšina
3. Polní a lesní cesta
4. Trasa vodní dopravy
5. Ostatní silnice
6. Silnice I. třídy
7. Dálnice
8. Násep
9. Řeka s jezem
10. Řeka s mostem
11. Řeka s přehradou
12. Řeka s přívozem

13 	14 	15 
16 	17  <small>(červená)</small>	18  <small>(červená)</small>
19  <small>(červená)</small>	20  <small>(červená)</small>	21 
22 	23 	24 

13. Kostel
14. Meteorologická stanice
15. Kaple
16. Pomník
17. Zřícenina hradu
18. Veřejné tábořiště
19. Autokempink
20. Hrad, zámek, tvrz
21. Kříž
22. Větrný mlýn
23. Vodní mlýn
24. Orientačně důležitý strom













Přebor ČOS v Zálesáckém závodě zdatnosti
 20. – 22.5.2016 – Proseč pod Ještědem – podklady pro přípravu závodníků

25  (červená)	26  (červená)	27  (červená)
28  (červená)	29  (červená)	30  (červená)
31  (červená)	32  (červená)	33  (zelená)
34  (zelená)	35  (žlutá)	36  (zelená)
37  (zelená)	38  (zelená)	39  (zelená)
40  (modrá)	41  (modrá)	42  (modrá)
43  (modrá)	44  (modrá)	45  (modrá)
46  (černá)	47  (černá)	48  (černá)













- 25. Muzeum, galerie
- 26. Hraniční přechod
- 27. Hraniční přechod pro pěší a cyklisty
- 28. Kulturně pozoruhodné místo
- 29. Ubytovna
- 30. Hotel
- 31. Stanice horské služby
- 32. Restaurace
- 33. Hranice CHKO
- 34. Hranice národního parku
- 35. Hranice přírodního parku
- 36. Přírodní zajímavost

- 37. Sad a zahrada
- 38. Vinice
- 39. Porosty křoví
- 40. Chmelnice
- 41. Vodojem
- 42. Pramen
- 43. Veřejně koupaliště
- 44. Studna
- 45. Elektrárny
- 46. Hájovna, myslivna
- 47. Továrna s komínem
- 48. Samostatné budovy

Přebor ČOS v Zálesáckém závodě zdatnosti
 20. – 22.5.2016 – Proseč pod Ještědem – podklady pro přípravu závodníků

49 	50 	51 
52 	53 	54 
55 	56 	57 
58 	59 	60 

- 49. Železniční stanice
- 50. Železnice jednokolejná elektrifikovaná
- 51. Železnice dvoukolejná
- 52. Úzkorozchodná železnice
- 53. Zeď
- 54. Jeskyně
- 55. Lyžařský vlek
- 56. Elektrické vedení
- 57. Most
- 58. Lávka
- 59. Hatě
- 60. Nadzemní produktovod

61  (modrá)	62  (modrá)	63 
64  (modrá)	65  (hnědá)	66  (hnědá)
67  (hnědá)	68 	69  (oranžová)
70  (oranžová)	71 	72 

- 61. Vodopád
- 62. Ponor, vyvěračka
- 63. Močál, bažina
- 64. Minerální pramen
- 65. Krasový závrť
- 66. Propast
- 67. Vrstevnice
- 68. Halda
- 69. Sjezdovka
- 70. Státní hranice
- 71. Hranice porostů
- 72. Rašeliniště